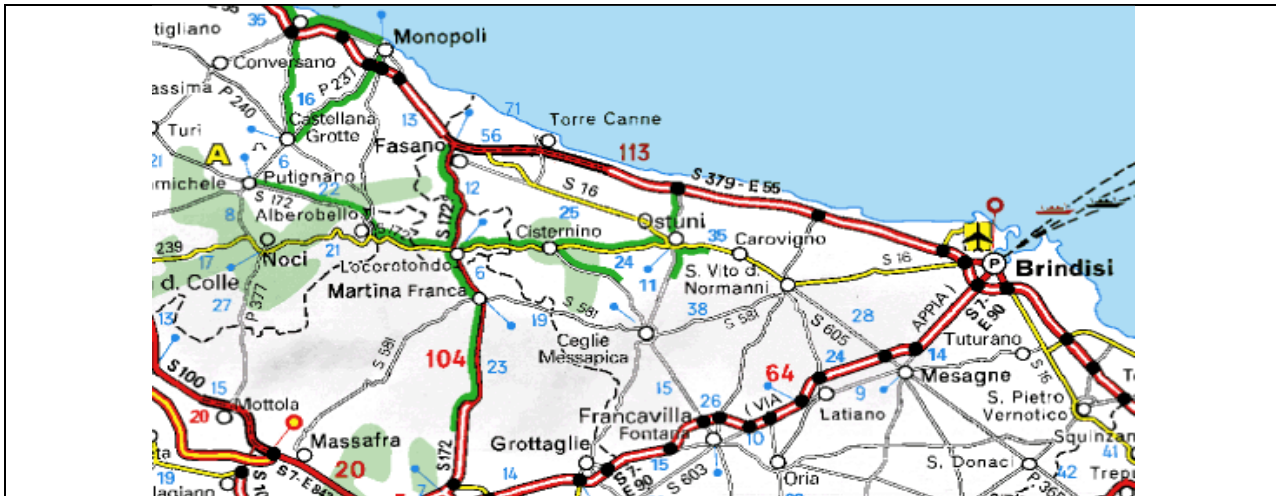

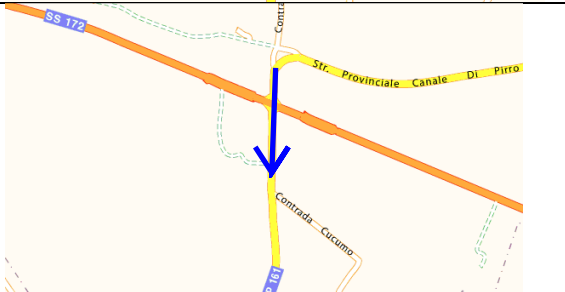
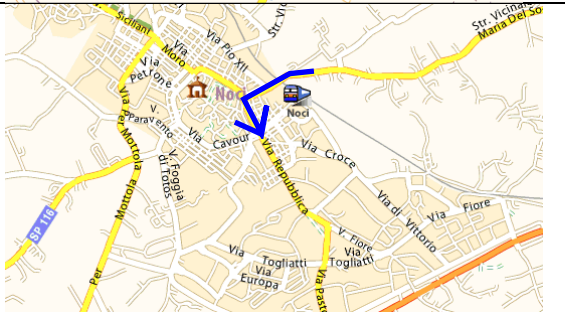
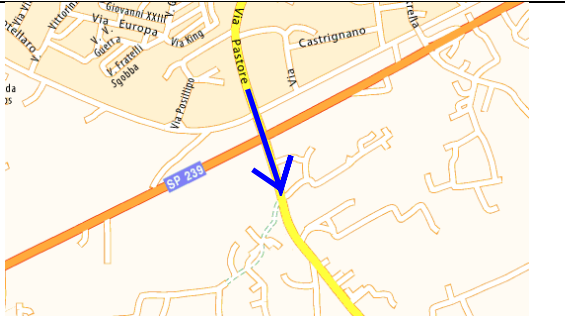


ARRIVO DA BRINDISI / AEROPORTO



Riferimento strada	Cosa fare	Mappa
s.s. 379 / E 55 s.s. 16 / E 55	Prendere strada statale in direzione ➤ Bari	
s.s. 16 / E 55 s.s. 172dir	Dopo circa 55 km, prendere uscita in direzione ➤ ss172 Taranto ➤ Fasano centro ➤ Zoosafari Proseguire in direzione ➤ Locorotondo ➤ Martina Franca	
s.p. 1 s.p. 1 S.P. 81	Percorrere la strada panoramica in salita (attenzione alle curve) e (al 2° semaforo che trovate) girare STRETTAMENTE a destra, su una strada in salita, in direzione ➤ Canale di Pirro ➤ Selva di Fasano A metà della salita, girare a sinistra proseguendo in direzione ➤ Alberobello ➤ Putignano	

<p>s.p. 81</p>	<p>Dopo circa 9 km, giunti alla rotonda, proseguire dritto in direzione</p> <ul style="list-style-type: none"> ➤ Putignano 	
<p>s.p. 161</p>	<p>Dopo circa 6 km, STOP all'incrocio. Andare dritto in direzione</p> <ul style="list-style-type: none"> ➤ Noci 	
<p>Via Repubblica</p>	<p>Giunti a Noci, girare a sinistra in direzione</p> <ul style="list-style-type: none"> ➤ Alberobello <p>Dopo circa 900 mt, girare a destra in direzione</p> <ul style="list-style-type: none"> ➤ Via G. Pastore ➤ Martina Franca ➤ Massafra 	
<p>Via Giulio Pastore s.p. 34</p>	<p>Dopo circa 800 mt, al semaforo, proseguire dritto in direzione</p> <ul style="list-style-type: none"> ➤ Martina Franca ➤ Massafra <p>Dopo circa 300 mt, girare a destra in direzione</p> <ul style="list-style-type: none"> ➤ Massafra 	
<p>s.p. 211</p>	<p>Dopo altri 300 metri, girare a destra in direzione</p> <ul style="list-style-type: none"> ➤ Abate Masseria & Resort 	